АГЕНЦИЯ ПО ГЕОДЕЗИЯ, КАРТОГРАФИЯ И КАДАСТЪР

София 1618, кв.Павлово, ул.Мусала №1
тел..02/955 45 40, факс: 02/955 53 33
ACAD@CADASTRE.BG • WWW.CADASTRE.BG

СКИЦА НА ПОЗЕМЛЕН ИМОТ

№15-125226-24.01.2025 г.

Поземлен имот с идентификатор **00895.114.300**

По кадастралната карта и кадастралните регистри на с. **Айдемир**, общ. **Силистра**, обл. **Силистра**, одобрени със **Заповед №РД-18-2/15.01.2008 г. на ИЗПЪЛНИТЕЛЕН ДИРЕКТОР НА АГКК**

Последно изменение на кадастралната карта и кадастралните регистри, засягащо поземления имот: **няма извършено изменение на КККР със заповед**

Адрес на поземления имот: **няма данни**

Местност: **"БАЛТАТА"**

Площ: **61132 кв.м**

Трайно предназначение на територията: **Земеделска**

Начин на трайно ползване: **Нива**

Категория на земята при неполивни условия: **5**

Предишен идентификатор: **няма**

Номер от предходен план: **114014**

Кадастрална координатна система 2005

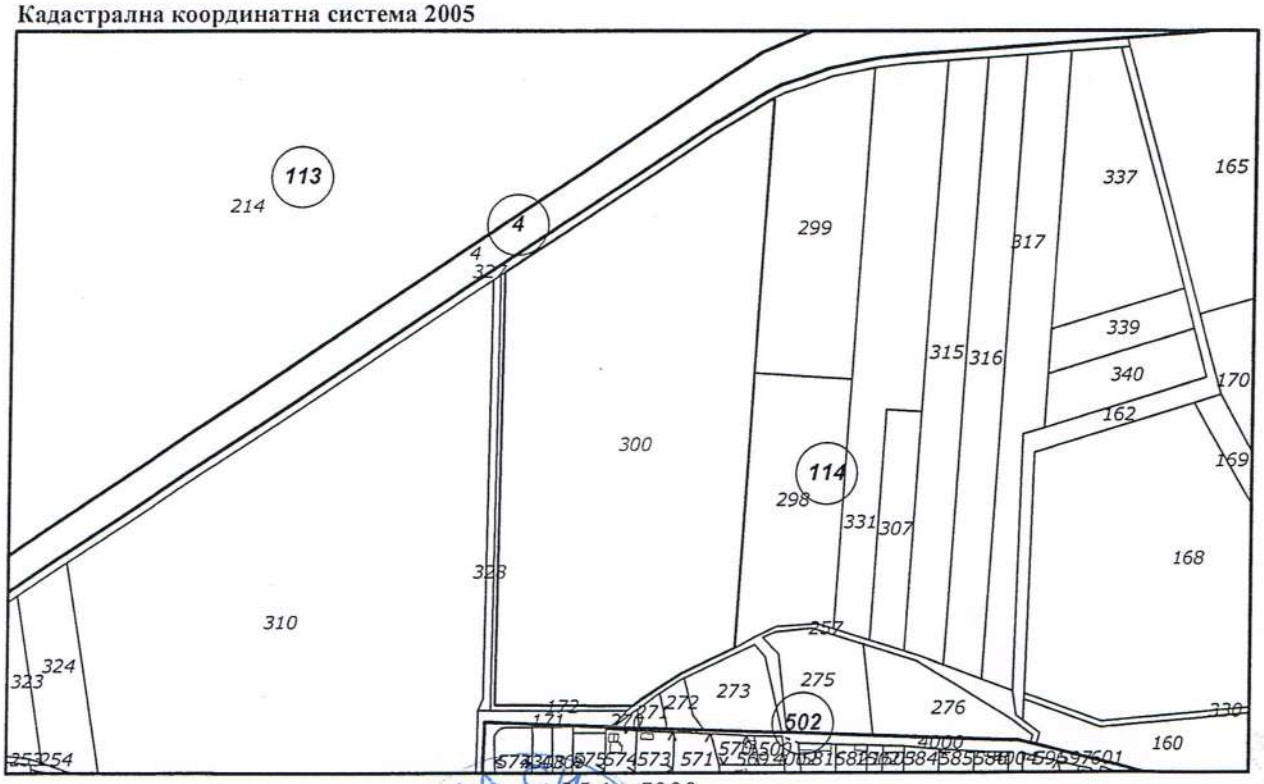

М1 : 5000

Съседи: **00895.114.172, 00895.114.298, 00895.114.299, 00895.114.327, 00895.114.257**

Скица №15-125226-24.01.2025 г.,
издадена въз основа на
Заявление №01-62458-24.01.2025 г.
Код за достъп: **680f02784f81**

ОБЩИНА СИЛИСТРА КМЕТ

Вярно с електронния образ

София 1618, кв.Павлово, ул.Мусала №1
тел.: 02/955 45 40, факс: 02/955 53 33
ACAD@CADASTRE.BG • WWW.CADASTRE.BG

Собственици по данни от КРНИ:

000565537, ОБЩИНА СИЛИСТРА

Ид. част 1/1, площ 61108 кв. м от правото на собственост

Акт за общинска собственост № 151, том 20, рег. 8702 от 26.11.2012г., вписан в Служба по вписванията гр.Силистра

Носители на вещни и други права по данни от КРНИ:

118001922, "АГРО-СНЕЖАНКА ГЕОРГИЕВА"

Наем

Ид. част 1/1, площ 61132 кв. м, срок 01.10.2027 г.

Договор с нотариална заверка на подписите № 102, том 4, рег. 3446 от 12.08.2024г., вписан в Служба по вписванията гр.Силистра

Имотът попада в следните зони на ограничение: **няма данни**

ОБЩИНА СИЛИСТРА
КМЕТ

Вярно с
електронния образ

Скица **№15-125226-24.01.2025 г.**
издадена въз основа на
Заявление **№01-62458-24.01.2025 г.**
Код за достъп: **680f02784f81**

CN=eng. Milen Dimiev
C=BG
O=Geodesy Cartography and Cadastre Agency
E=acad@cadastre.bg
24.01.2025 13:56:23

АГЕНЦИЯ ПО ГЕОДЕЗИЯ, КАРТОГРАФИЯ И КАДАСТЪР

София 1618, кв.Павлово, ул.Мусала №1
тел..02/955 45 40, факс: 02/955 53 33
ACAD@CADASTRE.BG • WWW.CADASTRE.BG

СКИЦА НА ПОЗЕМЛЕН ИМОТ

№15-125227-24.01.2025 г.

Поземлен имот с идентификатор **00895.114.310**

По кадастралната карта и кадастралните регистри на с. **Айдемир**, общ. **Силистра**, обл. **Силистра**, одобрени със **Заповед №РД-18-2/15.01.2008 г. на ИЗПЪЛНИТЕЛЕН ДИРЕКТОР НА АГКК**

Последно изменение на кадастралната карта и кадастралните регистри, засягащо поземления имот: **няма извършено изменение на КККР със заповед**

Адрес на поземления имот: **няма данни**

Местност: **"БАЛТАТА"**

Площ: **77231 кв.м**

Трайно предназначение на територията: **Земеделска**

Начин на трайно ползване: **Нива**

Категория на земята при неполивни условия: **5**

Предишен идентификатор: **няма**

Номер от предходен план: **114024**

Кадастрална координатна система 2005

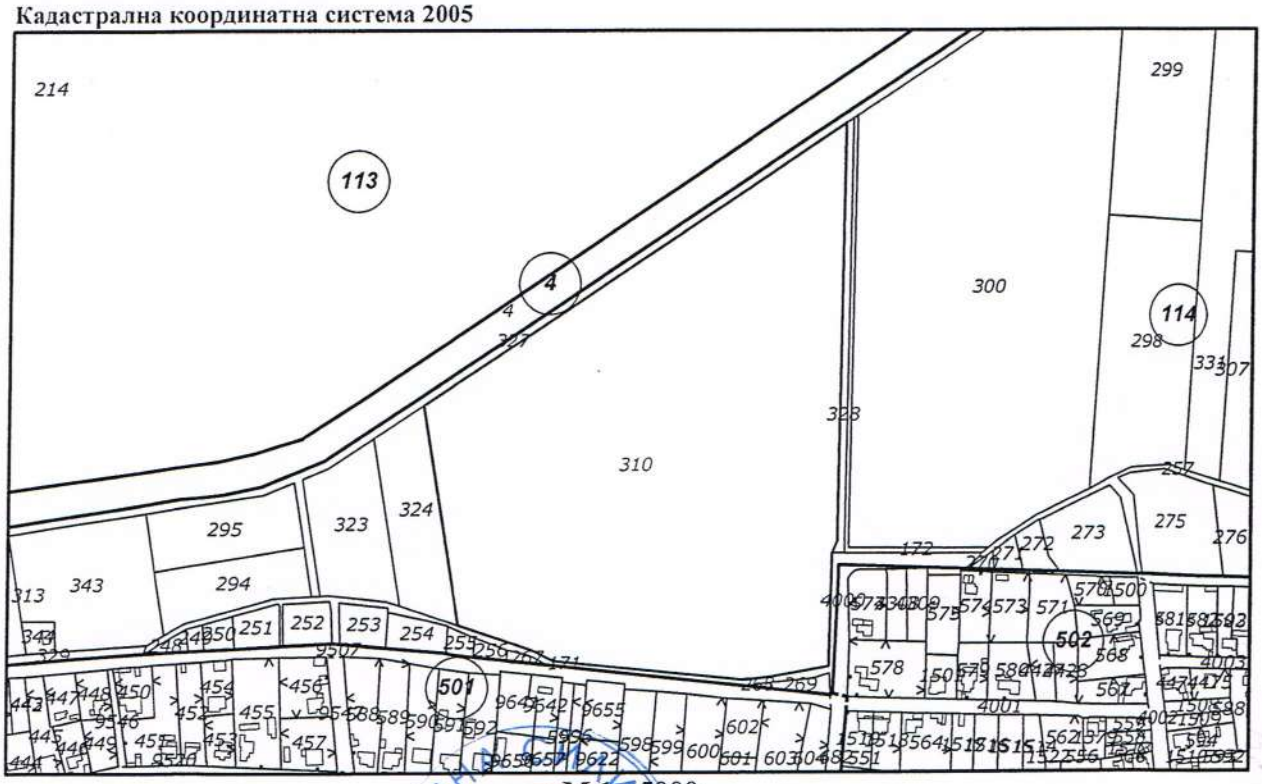

М 1 : 5000

Съседи: **00895.114.324, 00895.114.327, 00895.114.328, 00895.114.171**

Скица **№15-125227-24.01.2025 г.**,
издадена въз основа на
Заявление **№01-62458-24.01.2025 г.**
Код за достъп: **758570523ca7**

Вярно с електронния образ

АГЕНЦИЯ ПО ГЕОДЕЗИЯ,
КАРТОГРАФИЯ И КАДАСТЪР

София 1618, кв.Павлово, ул.Мусала №1
тел.:02/955 45 40, факс: 02/955 53 33
ACAD@CADASTRE.BG • WWW.CADASTRE.BG

Собственици по данни от КРНИ:

000565537, ОБЩИНА СИЛИСТРА

Ид. част 1/1, площ 77210 кв. м от правото на собственост

Акт за общинска собственост № 161, том 20, рег. 8718 от 26.11.2012г., вписан в Служба по вписванията гр.Силистра

Носители на вещни и други права по данни от КРНИ:

118001922, "АГРО-СНЕЖАНКА ГЕОРГИЕВА"

Наем

Ид. част 1/1, площ 77231 кв. м, срок 01.10.2027 г.

Договор с нотариална заверка на подписите № 102, том 4, рег. 3446 от 12.08.2024г., вписан в Служба по вписванията гр.Силистра

Имотът попада в следните зони на ограничение: **няма данни**

ОБЩИНА СИЛИСТРА
КМЕТ

Вярно с електронния образ

Скица №15-125227-24.01.2025 г.,
издадена въз основа на
Заявление №01-62458-24.01.2025 г.
Код за достъп: 758570523ca7

CN=eng. Milen Dimiev
C=BG
O=Geodesy Cartography and Cadastre Agency
E=acad@cadastre.bg
24.01.2025 13:56:27

АГЕНЦИЯ ПО ГЕОДЕЗИЯ,
КАРТОГРАФИЯ И КАДАСТЪР

София 1618, кв.Павлово, ул.Мусала №1
тел..02/955 45 40, факс: 02/955 53 33
ACAD@CADASTRE.BG • WWW.CADASTRE.BG

СКИЦА НА ПОЗЕМЛЕН ИМОТ

№15-125231-24.01.2025 г.

Поземлен имот с идентификатор **00895.41.4**

По кадастралната карта и кадастралните регистри на с. **Айдемир**, общ. **Силистра**, обл. **Силистра**, одобрени със **Заповед №РД-18-2/15.01.2008 г. на ИЗПЪЛНИТЕЛЕН ДИРЕКТОР НА АГКК**

Последно изменение на кадастралната карта и кадастралните регистри, засягащо поземления имот: **няма извършено изменение на КККР със заповед**

Адрес на поземления имот: **няма данни**

Местност: **"ИЗЛАЗА"**

Площ: **85876 кв.м**

Трайно предназначение на територията: **Земеделска**

Начин на трайно ползване: **Нива**

Категория на земята при неполивни условия: **4**

Предишен идентификатор: **няма**

Номер от предходен план: **041004**

Кадастрална координатна система 2005

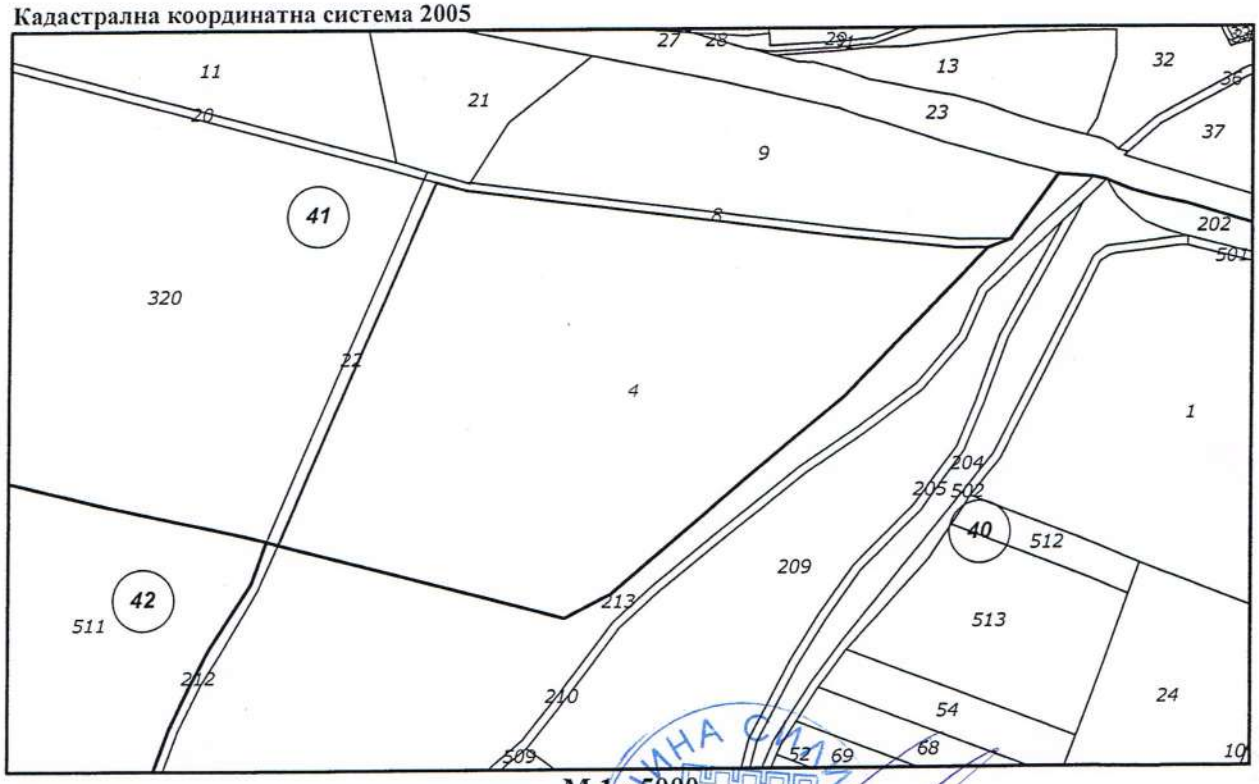

М 1 : 5000

Съседи: **00895.40.212, 00895.40.213, 00895.41.22, 00895.41.8**

Скица **№15-125231-24.01.2025 г.**,
издадена въз основа на
Заявление **№01-62458-24.01.2025 г.**
Код за достъп: **002afec5b70a**

АГЕНЦИЯ ПО ГЕОДЕЗИЯ,
КАРТОГРАФИЯ И КАДАСТЪР

София 1618, кв.Павлово, ул.Мусала №1
тел. 02/955 45 40, факс: 02/955 53 33
ACAD@CADASTRE.BG • WWW.CADASTRE.BG

Собственици по данни от КРНИ:

000565537, ОБЩИНА СИЛИСТРА

Ид. част 1/1, площ 85842 кв. м от правото на собственост

Акт за частна общинска собственост № 178, том 3, рег. 1353 от 28.02.2011г., вписан в Служба по вписванията гр.Силистра

Носители на вещни и други права по данни от КРНИ:

118559012, Спортен клуб по волейбол"Елит"

Право на ползване

Ид. част 1/1, площ 85876 кв. м, срок 01.10.2029 г.

Договор № 135, том 12, рег. 4108 от 16.09.2019г., вписан в Служба по вписванията гр.Силистра

Имотът попада в следните зони на ограничение: **няма данни**

ОБЩИНА СИЛИСТРА
Вярно с електронния оригинал

Скица **№15-125231-24.01.2025 г.**,
издадена въз основа на
Заявление **№01-62458-24.01.2025 г.**
Код за достъп: **002afec5b70a**

CN=eng. Milen Dimiev
C=BG
O=Geodesy Cartography and Cadastre Agency
E=acad@cadastre.bg
24.01.2025 13:56:42

АГЕНЦИЯ ПО ГЕОДЕЗИЯ, КАРТОГРАФИЯ И КАДАСТЪР

София 1618, кв.Павлово, ул.Мусала №1
тел.:02/955 45 40, факс: 02/955 53 33
ACAD@CADASTRE.BG • WWW.CADASTRE.BG

СКИЦА НА ПОЗЕМЛЕН ИМОТ

№15-125228-24.01.2025 г.

Поземлен имот с идентификатор **00895.41.9**

По кадастралната карта и кадастралните регистри на с. **Айдемир**, общ. **Силистра**, обл. **Силистра**, одобрени със **Заповед №РД-18-2/15.01.2008 г. на ИЗПЪЛНИТЕЛЕН ДИРЕКТОР НА АГКК**

Последно изменение на кадастралната карта и кадастралните регистри, засягащо поземления имот: **няма извършено изменение на КККР със заповед**

Адрес на поземления имот: **няма данни**

Местност: **"ИЗЛАЗА"**

Площ: **29718 кв.м**

Трайно предназначение на територията: **Земеделска**

Начин на трайно ползване: **Нива**

Категория на земята при неполивни условия: **4**

Предишен идентификатор: **няма**

Номер от предходен план: **041009**

Кадастрална координатна система 2005

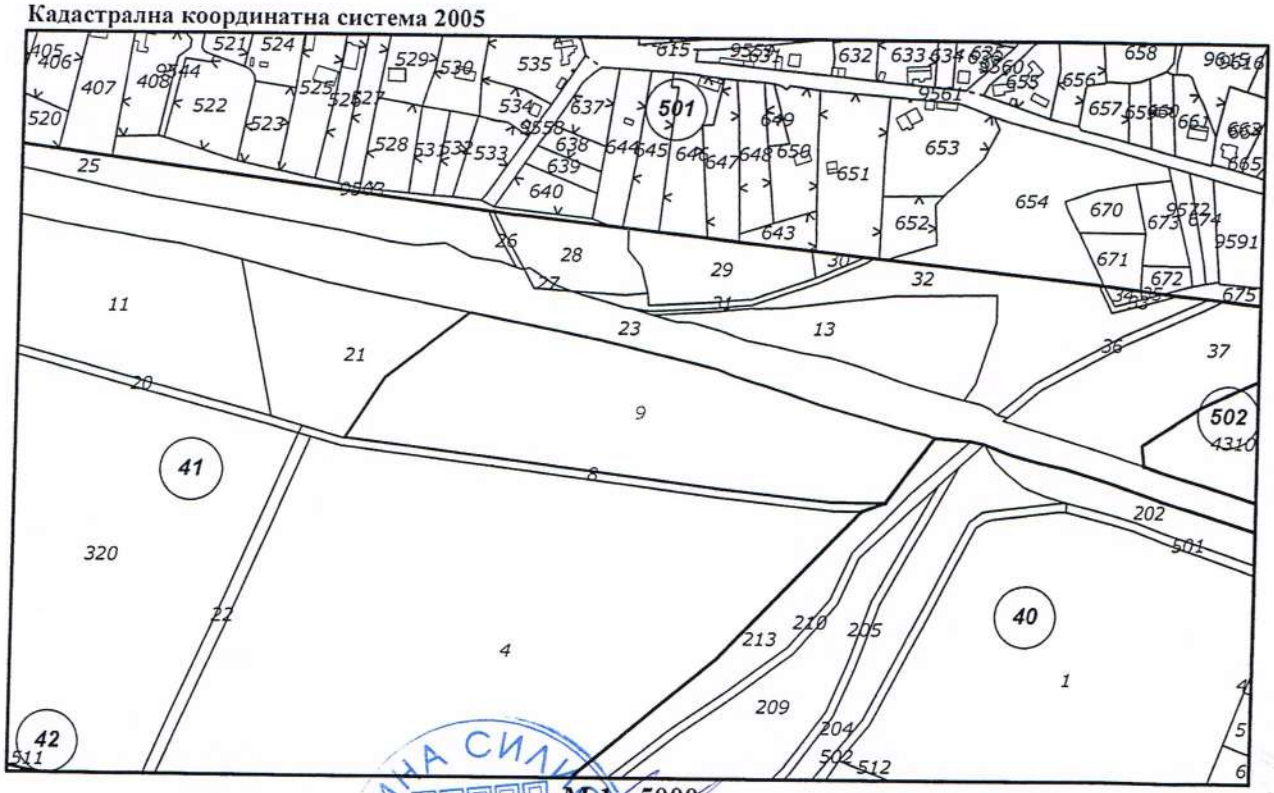

М 1 : 5000

Съседи: **00895.40.213, 00895.41.21, 00895.41.8, 00895.41.23**

Скица **№15-125228-24.01.2025 г.**,
издадена въз основа на
Заявление **№01-62458-24.01.2025 г.**
Код за достъп: **3622128f6c18**

ОБЩИНА СИЛИСТРА КМЕТ

Вярно с електронния образ

АГЕНЦИЯ ПО ГЕОДЕЗИЯ,
КАРТОГРАФИЯ И КАДАСТЪР

София 1618, кв.Павлово, ул.Мусала №1
тел. 02/955 45 40, факс: 02/955 53 33
ACAD@CADASTRE.BG • WWW.CADASTRE.BG

Собственици по данни от КРНИ:

000565537, ОБЩИНА СИЛИСТРА

Ид. част 1/1, площ 29706 кв. м от правото на собственост

Акт за частна общинска собственост № 173, том 3, рег. 1348 от 28.02.2011г., вписан в Служба по вписванията гр.Силистра

Носители на вещни и други права по данни от КРНИ:

118040195, БРАТЯ КОСТАДИНОВИ ООД

Наем

срок 20.09.2026 г.

Договор с нотариална заверка на подписите № 64, том 1, рег. 628 от 13.02.2023г., вписан в Служба по вписванията гр.Силистра

Имотът попада в следните зони на ограничение: **няма данни**

ОБЩИНА СИЛИСТРА
КМЕТ
Вярно с
оригинала

Скица №15-125228-24.01.2025 г.,
издадена въз основа на
Заявление №01-62458-24.01.2025 г.
Код за достъп: **3622128f6c18**

CN=eng. Milen Dimiev
C=BG
O=Geodesy Cartography and Cadastre Agency
E=acad@cadastre.bg
24.01.2025 13:56:31

АГЕНЦИЯ ПО ГЕОДЕЗИЯ, КАРТОГРАФИЯ И КАДАСТЪР

София 1618, кв.Павлово, ул.Мусала №1
тел. 02/955 45 40, факс: 02/955 53 33
ACAD@CADASTRE.BG • WWW.CADASTRE.BG

СКИЦА НА ПОЗЕМЛЕН ИМОТ

№15-125229-24.01.2025 г.

Поземлен имот с идентификатор **00895.41.11**

По кадастралната карта и кадастралните регистри на с. **Айдемир**, общ. **Силистра**, обл. **Силистра**, одобрени със **Заповед №РД-18-2/15.01.2008 г. на ИЗПЪЛНИТЕЛЕН ДИРЕКТОР НА АГКК**

Последно изменение на кадастралната карта и кадастралните регистри, засягащо поземления имот: **няма извършено изменение на КККР със заповед**

Адрес на поземления имот: **няма данни**

Местност: **"ИЗЛАЗА"**

Площ: **61377 кв.м**

Трайно предназначение на територията: **Земеделска**

Начин на трайно ползване: **Нива**

Категория на земята при неполивни условия: **4**

Предишен идентификатор: **няма**

Номер от предходен план: **041001**

Кадастрална координатна система 2005

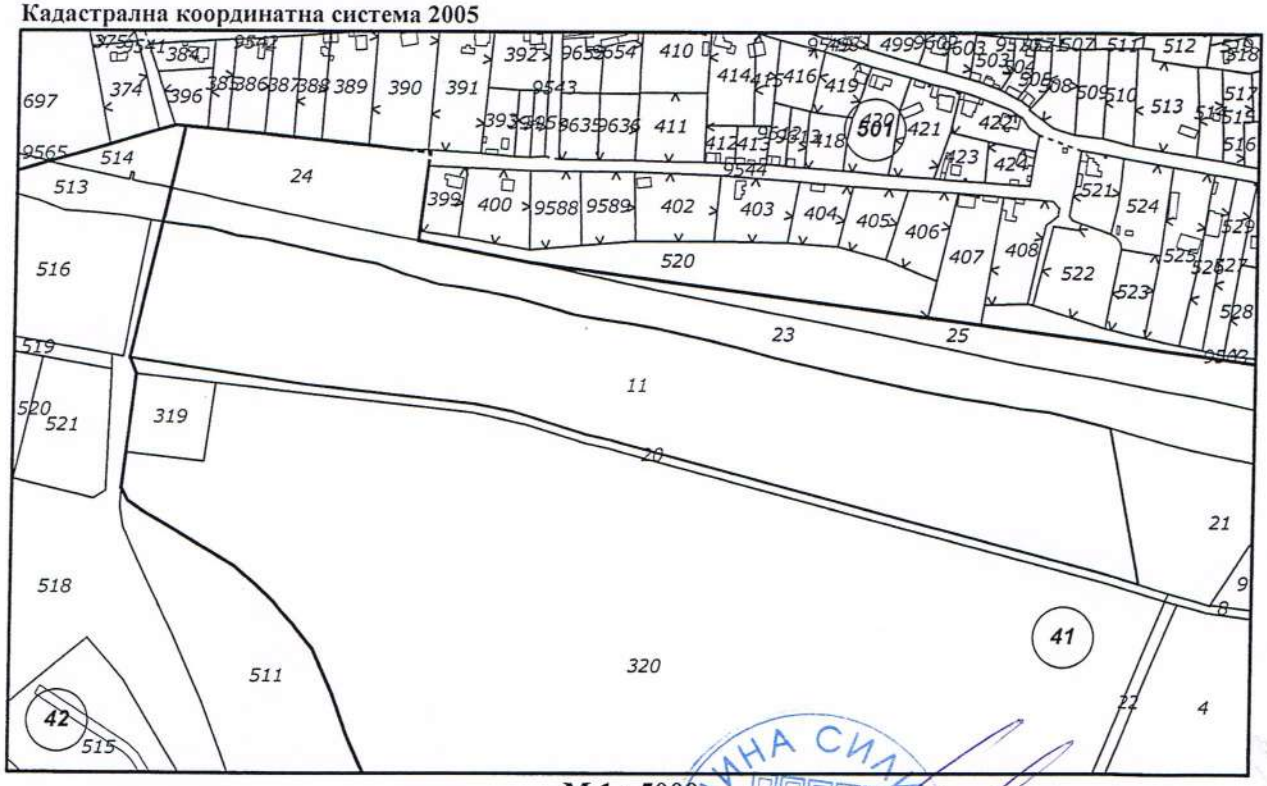

М 1 : 5000

Съседи: **00895.41.20, 00895.41.21, 00895.42.513, 00895.42.518, 00895.41.23**

Скица №15-125229-24.01.2025 г.,
издадена въз основа на
Заявление №01-62458-24.01.2025 г.
Код за достъп: cd8c63d91635

АГЕНЦИЯ ПО ГЕОДЕЗИЯ,
КАРТОГРАФИЯ И КАДАСТЪР

София 1618, кв.Павлово, ул.Мусала №1
тел..02/955 45 40, факс: 02/955 53 33
ACAD@CADASTRE.BG • WWW.CADASTRE.BG

Собственици по данни от КРНИ:

000565537, ОБЩИНА СИЛИСТРА

Ид. част 1/1, площ 61352 кв. м от правото на собственост

Акт за частна общинска собственост № 176, том 3, рег. 1351 от 28.02.2011г., вписан в Служба по вписванията гр.Силистра

Носители на вещни и други права по данни от КРНИ:

176755344, СДРУЖЕНИЕ " ВОЛЕЙБОЛЕН КЛУБ ДОРОСТОЛ - 2014"

Право на ползване

Ид. част 1/1, площ 61377 кв. м, срок 21.07.2025 г.

Писмен договор № 104, том 12, рег. 5007 от 22.07.2015г., вписан в Служба по вписванията гр.Силистра

118001922, "АГРО-СНЕЖАНКА ГЕОРГИЕВА"

Аренда

Ид. част 1/1, площ 61377 кв. м, срок 01.10.2025 г.

Договор за аренда на земеделска земя № 30, том 8, рег. 6780 от 10.11.2017г., вписан в Служба по вписванията гр.Силистра

Имотът попада в следните зони на ограничение: **няма данни**

ОБЩИНА СИЛИСТРА
Вярно с електронния оригинал
КМЕТ

Скица №15-125229-24.01.2025 г.,
издадена въз основа на
Заявление №01-62458-24.01.2025 г.
Код за достъп: cd8c63d91635

CN=eng. Milen Dimiev
C=BG
O=Geodesy Cartography and Cadastre Agency
E=acad@cadastre.bg
24.01.2025 13:56:35

АГЕНЦИЯ ПО ГЕОДЕЗИЯ,
КАРТОГРАФИЯ И КАДАСТЪР

София 1618, кв.Павлово, ул.Мусала №1
тел.:02/955 45 40, факс: 02/955 53 33
ACAD@CADASTRE.BG • WWW.CADASTRE.BG

СКИЦА НА ПОЗЕМЛЕН ИМОТ

№15-125230-24.01.2025 г.

Поземлен имот с идентификатор **00895.41.320**

По кадастралната карта и кадастралните регистри на с. **Айдемир**, общ. **Силистра**, обл. **Силистра**, одобрени със **Заповед №РД-18-2/15.01.2008 г. на ИЗПЪЛНИТЕЛЕН ДИРЕКТОР НА АГКК**

Последно изменение на кадастралната карта и кадастралните регистри, засягащо поземления имот: **няма извършено изменение на КККР със заповед**

Адрес на поземления имот: **няма данни**

Местност: **"ИЗЛАЗА"**

Площ: **165420 кв.м**

Трайно предназначение на територията: **Земеделска**

Начин на трайно ползване: **Нива**

Категория на земята при неполивни условия: **4**

Предишен идентификатор: **00895.41.5**

Номер от предходен план: **част от 041005**

Кадастрална координатна система 2005

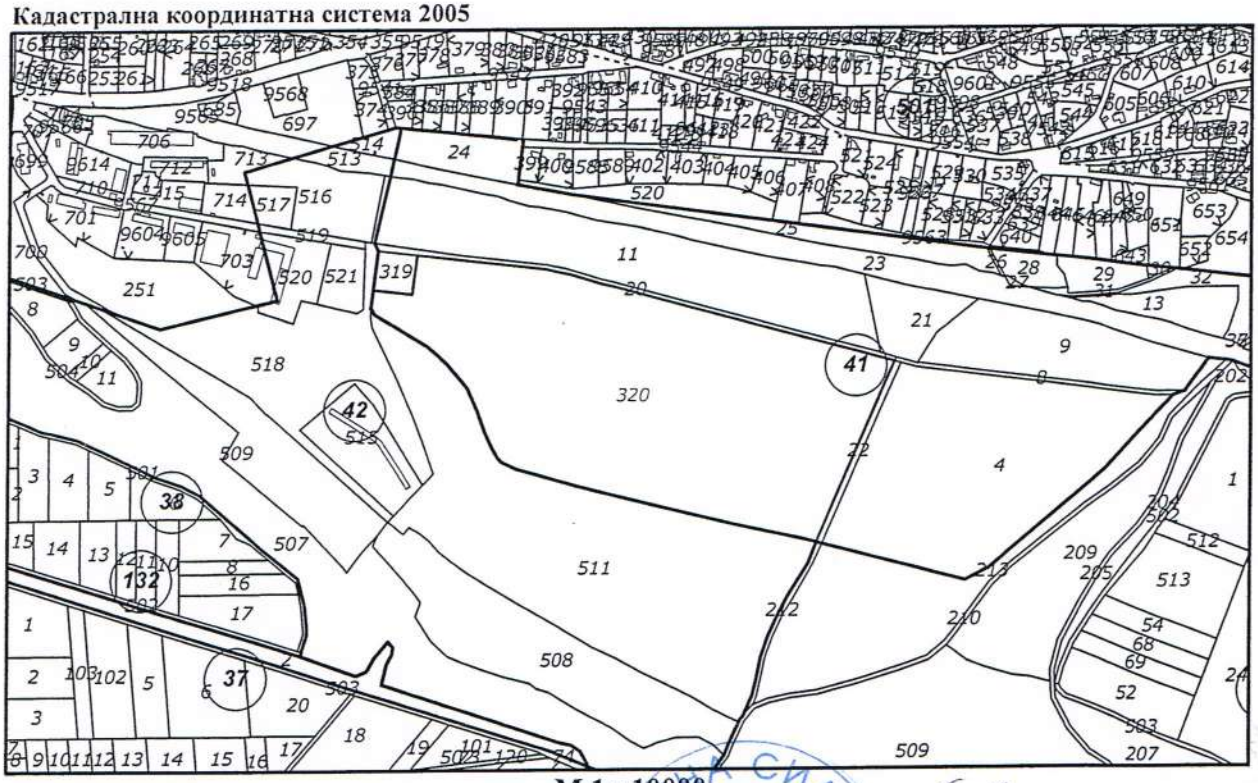

М 1 : 10000

Съседи: **00895.40.212, 00895.41.20, 00895.41.22, 00895.42.511, 00895.41.319, 00895.42.518**

Скица **№15-125230-24.01.2025 г.**,
издадена въз основа на
Заявление **№01-62458-24.01.2025 г.**
Код за достъп: **b226299d24b7**

Вярно с електронния образ

София 1618, кв.Павлово, ул.Мусала №1
тел. 02/955 45 40, факс: 02/955 53 33
ACAD@CADASTRE.BG • WWW.CADASTRE.BG

Собственици по данни от КРНИ:

000565537, ОБЩИНА СИЛИСТРА

Ид. част 1/1, площ 165420 кв. м от правото на собственост

Акт за общинска собственост № 176, том 7, рег. 2841 от 01.06.2016г., вписан в Служба по вписванията гр.Силистра

Носители на вещни и други права по данни от КРНИ:

118563555, СДРУЖЕНИЕ С НЕСТОПАНСКА ЦЕЛ В ЧАСТНА ПОЛЗА "ФУТБОЛЕН КЛУБ АЙДЕМИР"

Право на ползване

Ид. част 1/1, площ 115420 кв. м, срок 05.08.2029 г.

Писмен договор № 159, том 10, рег. 3503 от 05.08.2019г., вписан в Служба по вписванията гр.Силистра

Имотът попада в следните зони на ограничение: **няма данни**

ОБЩИНА СИЛИСТРА
Вярно с
електронния образ
КМЕТ

Скица **№15-125230-24.01.2025 г.**,
издадена въз основа на
Заявление **№01-62458-24.01.2025 г.**
Код за достъп: **b226299d24b7**

CN=eng. Milen Dimiev
C=BG
O=Geodesy Cartography and Cadastre Agency
E=acad@cadastre.bg
24.01.2025 13:56:38